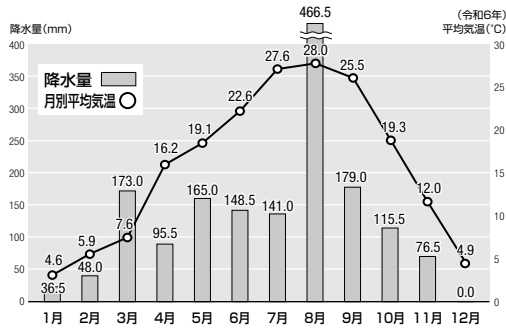


統計で見る宇都宮2025

わたしたちのまち「宇都宮」の姿を再認識していただけるよう、基本的な統計をわかりやすくまとめました。

※会報誌から取りはずして保管できるように、冊子形式になっています

◎気象 出典:気象庁ホームページ

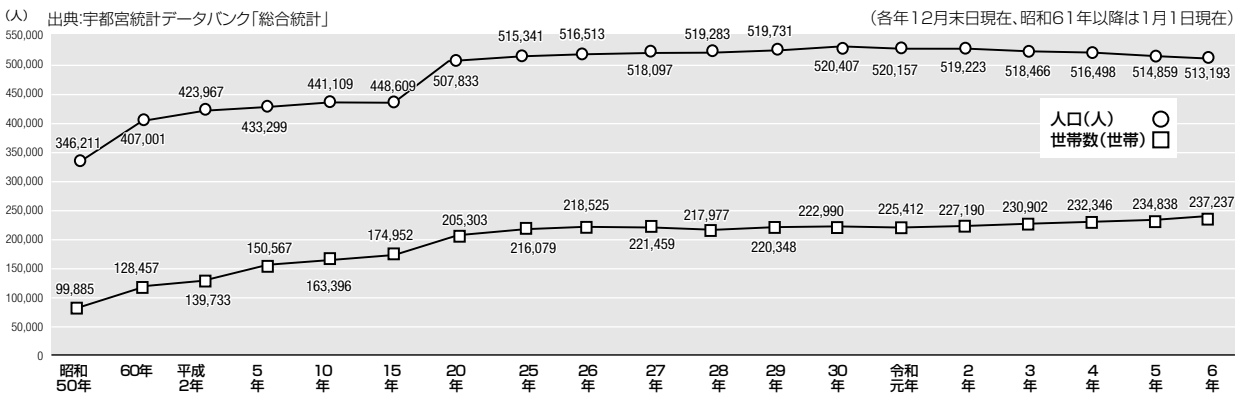


◎日本の中の宇都宮 出典:国土交通省国土院「令和6年全国都道府県市区町村別面積調」



地理・気象

◎人口、世帯数の推移



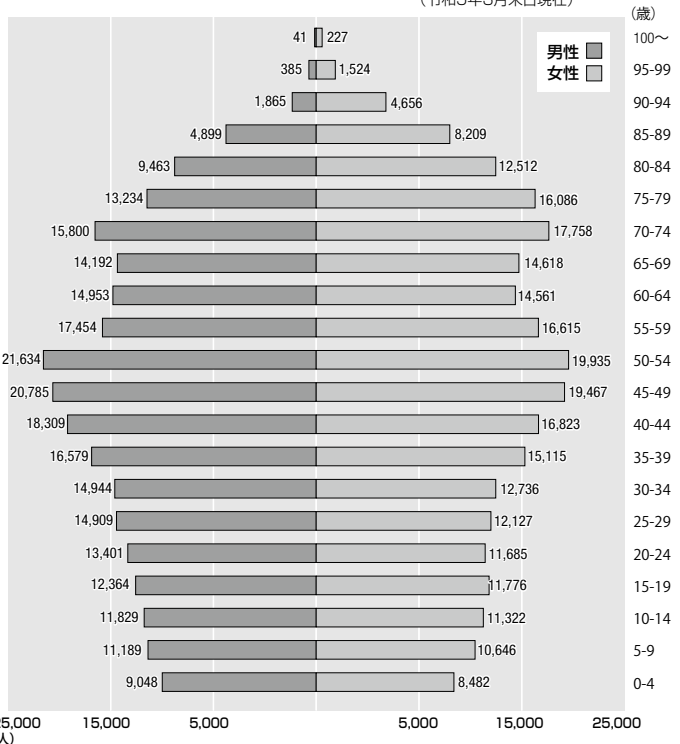
※平成20年以降は、合併した旧上河内町、旧河内町の数値を含む

◎国籍別外国人登録人口



出典:宇都宮市統計書 国籍別外国人人口

◎5歳階級別人口



◎人口ランキング

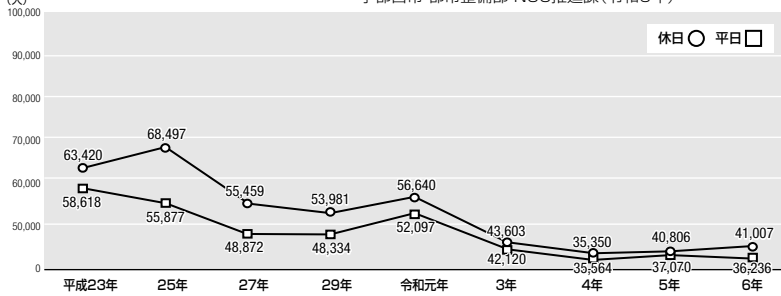
町名	人口(人)	男性(人)	女性(人)	世帯数(世帯)	行政区
1位 鶴田町	23,010	11,321	11,689	10,833	姿川
2位 駒生町	11,343	5,497	5,846	5,296	横川
3位 石井町	10,289	5,252	5,037	5,004	河内
4位 中岡本町	10,058	5,013	5,045	4,097	河内
5位 下岡本町	9,343	4,727	4,616	4,385	豊郷
6位 御幸ヶ原町	8,280	4,199	4,081	4,125	国本
7位 宝木本町	7,941	3,926	4,015	3,318	横川
8位 下栗町	7,914	4,025	3,889	3,698	横川
9位 平松本町	7,734	3,980	3,754	4,079	姿川
10位 西川田町	7,352	3,659	3,693	3,424	姿川

資料:「宇都宮市統計データバンク」町丁別人口(令和6年12月末日現在)

人口

◎中心部通行量の推移

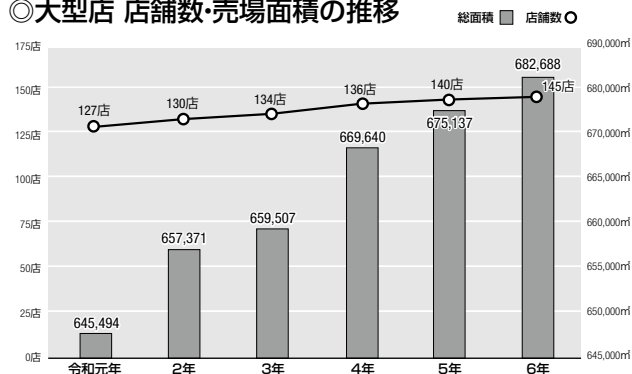
出典:宇都宮市「商店街通行量実態調査」(令和元年以前)
資料提供:宇都宮市 総合政策部 地域政策室(令和3年)
宇都宮市 都市整備部 NCC推進課(令和6年)



※各年7月に実施。※掲載データは調査実施地点10箇所のもの
※令和元年からは自動測定器による調査(10:00~19:00の時間帯のみ集計) ※令和4年、令和6年の一部地点について、自動測定器の不具合により通行量データが計測できていない

年	休日		平日	
	通行人(人)	前回は(%)	通行人(人)	前回は(%)
H 23	63,420	-	58,618	-
H 25	68,497	108.0	55,877	95.3
H 27	55,459	81.0	48,872	87.5
H 29	53,981	97.3	48,334	98.9
R 1	56,640	104.9	52,097	107.8
R 3	43,603	77.0	42,120	80.8
R 4	35,350	81.1	35,565	84.4
R 5	40,806	115.4	37,070	104.2
R 6	41,007	100.5	36,236	97.8

◎大型店 店舗数・売場面積の推移



資料提供:宇都宮商工会議所 地域振興部

◎通行量ベスト5

※休日は令和5年7月23日実施、平日は令和5年7月24日実施

曜日	順位	調査地点	通行人(人)	前回(人)
		休日	1位	JR宇都宮駅東西自由通路(JR宇都宮駅舎2階東)
平日	2位	オリオンACぶらざ前(オリオン通り:江野町 西)	5,634	5,704
	3位	オリオンスクエア前(オリオン通り:江野町 中央)	5,158	5,671
	4位	長谷川時計店前(オリオン通り:曲師町 東)	3,970	4,588
	5位	アートスポーツ専門学校前(オリオン通り:曲師町 西)	3,317	5,290
	休日	1位	JR宇都宮駅東西自由通路(JR宇都宮駅舎2階東)	9,187
平日	2位	オリオンACぶらざ前(オリオン通り:江野町 西)	4,817	5,003
	3位	足利銀行前(二荒山神社交差点:馬場通り 西)	3,921	3,927
	4位	長谷川時計店前(オリオン通り:曲師町 東)	3,490	4,042
	5位	DEAR BY ARK前(ユニオン通り:伝馬町)	3,473	3,308

資料提供:宇都宮市 都市整備部 NCC推進課

◎卸売業の状況

業種	項目	事業所数(店)			従業者数(人)			年間販売額(百万円)		
		H28	R3	増減	H28	R3	増減	H28	R3	増減
卸売業計		1,555	1,391	▼	15,643	15,409	▼	1,913,832	1,758,884	▼
食料・飲料		170	149	▼	2,005	1,995	▼	195,672	170,396	▼
産業機械器具		202	187	▼	1,675	2,096	△	154,415	126,161	▼
建築材料		157	136	▼	1,271	1,124	▼	104,676	107,912	△
電気機械器具		167	152	▼	1,409	1,770	△	193,298	206,797	△
農畜産物・水産物		131	94	▼	2,273	1,603	▼	337,944	262,093	▼
医薬品・化粧品等		83	84	△	1,262	1,159	▼	166,533	156,105	▼
自動車		110	103	▼	1,382	1,556	△	401,562	394,241	▼
衣服・身の回り品		46	34	▼	279	252	▼	7,741	3,529	▼
家具・建具・什器等		52	42	▼	499	373	▼	39,358	23,277	▼
その他の卸売業		437	410	▼	3,588	3,481	▼	312,632	308,373	▼

出典:宇都宮市統計データバンク「総合統計」

◎小売業の状況

業種	項目	事業所数(店)			従業者数(人)			年間販売額(百万円)		
		H28	R3	増減	H28	R3	増減	H28	R3	増減
小売業計		3,239	2,964	▼	28,732	29,091	△	700,595	665,160	▼
織物・衣服・靴・身の回り品		565	450	▼	2,913	2,254	▼	47,908	37,021	▼
飲食料品		853	755	▼	10,459	10,754	△	154,858	156,954	△
自動車・自転車		358	358	—	3,269	3,602	△	137,343	125,731	▼
家具・建具・畳		54	55	△	361	333	▼	7,875	7,657	▼
機械器具		138	133	▼	919	1,272	△	37,084	45,430	△
医薬品・化粧品		322	361	△	1,914	2,740	△	45,280	67,611	△
燃料		194	158	▼	1,377	1,226	▼	69,952	61,790	▼
書籍・文具・スポーツ用品・楽器・娯楽		186	157	▼	1,945	1,494	▼	27,053	23,708	▼
百貨店・総合スーパー		10	6	▼	2,133	1,571	▼	102,764	64,291	▼
その他の小売業		559	531	▼	3,442	3,845	△	70,481	74,969	△

◎宇都宮市の商圈

第1次商圈(吸収率30%以上)			
市町村	人口(人)	吸収人口(人)	吸収率(%)
宇都宮市	473,962	460,459	97.2
上河内町	10,011	5,138	51.3
河内町	35,374	26,911	76.1
芳賀町	16,159	9,647	59.7
上三川町	31,371	20,774	66.2
高根沢町	30,141	14,798	49.1
石橋町	21,215	9,893	46.6
壬生町	39,968	15,219	38.1
市貝町	12,190	6,106	50.1
南那須町	11,779	4,560	38.7
烏山町	16,867	5,729	34.0
氏家町	33,473	11,356	33.9
茂木町	14,364	4,525	31.5
鹿沼市	91,901	28,885	31.4
総数	838,775	624,000	74.4

第2次商圈(吸収率20%以上30%未満)			
市町村	人口(人)	吸収人口(人)	吸収率(%)
塩谷町	12,313	3,578	29.1
真岡市	65,437	18,544	28.3
益子町	24,385	6,763	27.7
南河内町	20,379	5,213	25.6
栗野町	9,145	2,336	25.5
今市市	60,635	15,245	25.1
二宮町	15,833	3,965	25.0
藤原町	9,270	2,102	22.7
喜連川町	10,850	2,245	20.7
総数	228,247	59,991	26.3

第3次商圈(吸収率10%以上20%未満)			
市町村	人口(人)	吸収人口(人)	吸収率(%)
馬頭町	11,664	2,176	18.7
国分寺町	18,589	3,399	18.3
西方町	6,512	1,109	17.0
日光市	13,972	2,365	16.9
小川町	6,451	1,092	16.9
矢板市	34,186	5,592	16.4
足尾町	2,342	239	10.2
総数	93,716	15,972	17.0

※商圈とは、買い物に来る割合(吸収率)が10%以上になる範囲

※旧市町村ごとに調査実施

宇都宮市: 上河内町・河内町→宇都宮市、鹿沼市: 栗野町→鹿沼市、日光市: 今市市・足尾町・藤原町→日光市、氏家町・喜連川町→さくら市、南那須町・烏山町→那須烏山市、南河内町・石橋町: 国分寺町→下野市、真岡市: 二宮町→真岡市、小川町・馬頭町→那珂川町、西方町→栃木市

出典:栃木県産業労働観光部経営支援課「平成26年度地域購買動向調査報告」

◎地元購買率の推移

年度	平成6年	平成11年	平成16年	平成21年	平成26年
地元購買率(%)	97.5	96.5	98.1	97.4	97.2
流出率*1(%)	2.5	3.5	1.9	2.6	2.8
人口(人)	434,376	443,297	450,384	460,637	473,962
吸収人口*2(人)	423,517	427,782	441,827	448,871	460,459

※小数点第二位を四捨五入 ※旧河内町、上河内町を除く

*1 地元購買率から100%を差し引いたもの *2 宇都宮市の人口に地元購買率を乗じたもの

出典:宇都宮市統計データバンク「総合統計」

出典:栃木県産業労働観光部経営支援課「平成26年度地域購買動向調査報告」

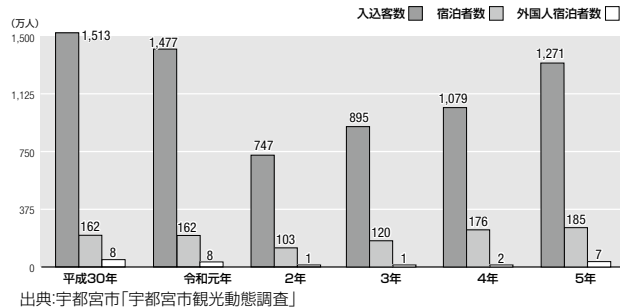
◎餃子1世帯当たり年間支出金額およびランキング

年度	1位	2位	3位	4位	5位
令和元年	宇都宮 4,359円	浜松 3,506円	京都 2,790円	東京都区部 2,560円	神戸 2,463円
令和2年	浜松 3,766円	宇都宮 3,693円	宮崎 3,670円	京都 3,132円	大津 2,776円
令和3年	宮崎 4,185円	浜松 3,728円	宇都宮 3,129円	千葉 3,056円	京都 2,866円
令和4年	宮崎 4,053円	宇都宮 3,764円	浜松 3,435円	鹿児島 3,000円	堺 2,589円
令和5年	浜松 4,041円	宮崎 3,497円	宇都宮 3,200円	京都 2,661円	大津 2,487円
令和6年	浜松 4,065円	宮崎 3,517円	宇都宮 2,801円	さいたま 2,392円	福岡 2,384円

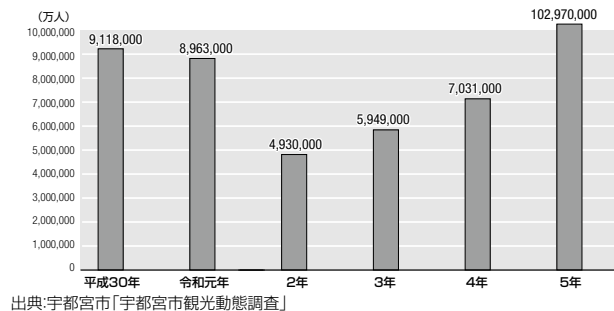
出典:総務省統計局「家計調査結果」

※都市階級:地方:都道府県庁所在市別1世帯当たりの品目別支出金額、購入数量

◎入込客数・宿泊客数・外国人宿泊者数

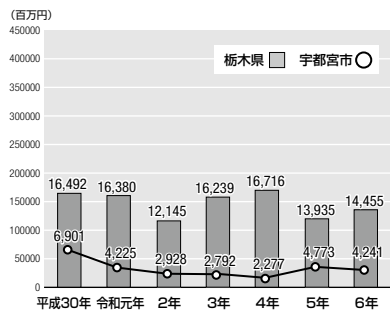


◎観光消費額

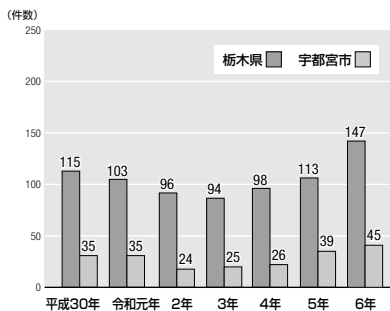


観光

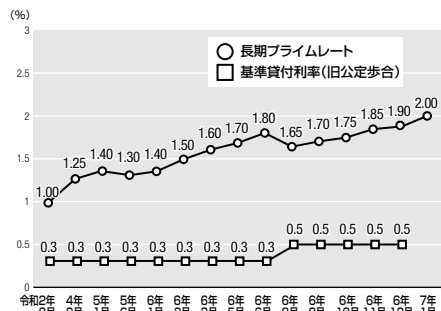
◎負債総額



◎倒産状況

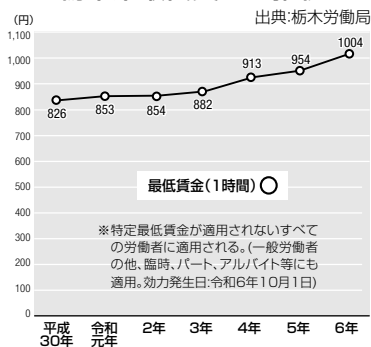


◎金利の動向



金融

◎栃木県最低賃金の推移



◎新規学校卒業者初任給

(単位:千円) 出典:ハローワーク宇都宮

学歴	高校卒		短大卒		大学卒	
	男子	女子	男子	女子	男子	女子
専門・技術職	186	190	192	193	235	239
事務職	201	185	206	197	234	228
販売職	211	191	217	193	239	238
サービス職	187	190	200	209	207	217
保安職	199	169	186	0	203	200
運輸職	191	185	204	194	220	220
技能工・製造職	196	181	201	182	223	210

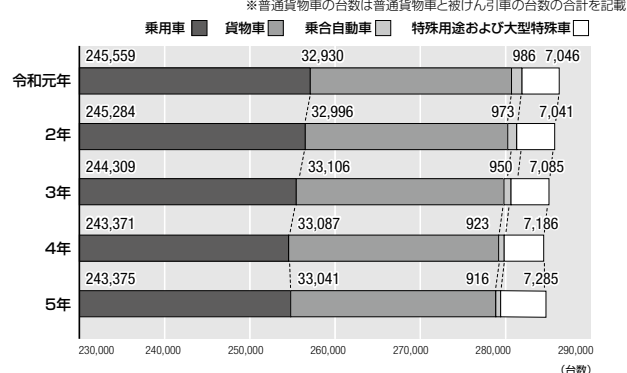
※ハローワーク宇都宮管内における常用労働者として採用された昨年度卒業の新規卒業者の初任給の平均値(基本給・定期的支払われる手当を含み、賞与・時間外手当等含まない)保安職の短大卒男性、運輸職の大学生の女性は該当者が3人以下。保安職の短大卒女性は無し

◎労働力需給状況

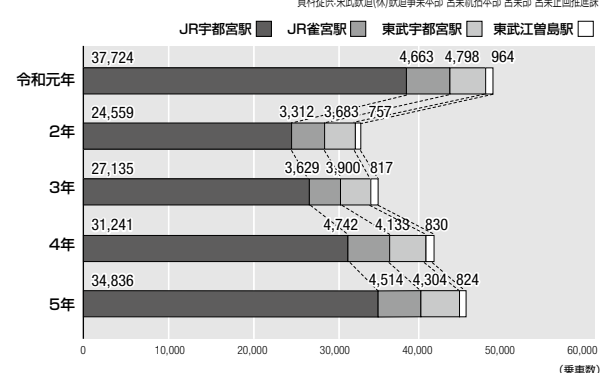


労働

◎自動車保有台数

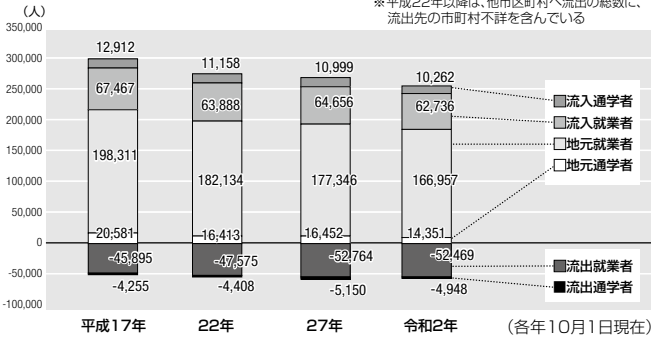


◎各駅乗車客数の推移



交通・運輸

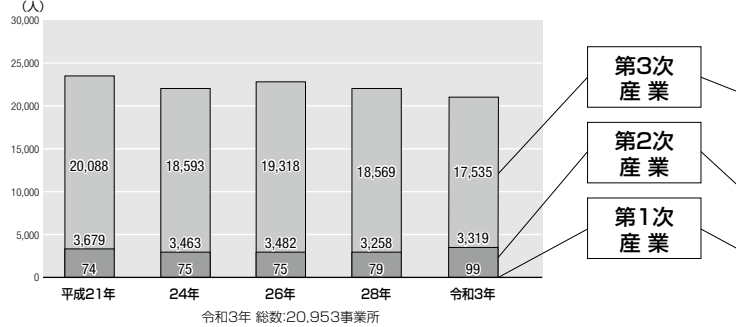
15歳以上の流入・流出状況



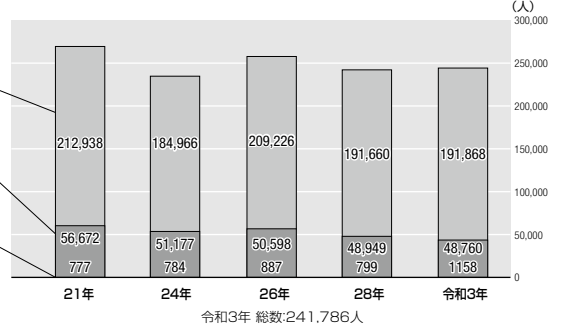
昼間・夜間人口



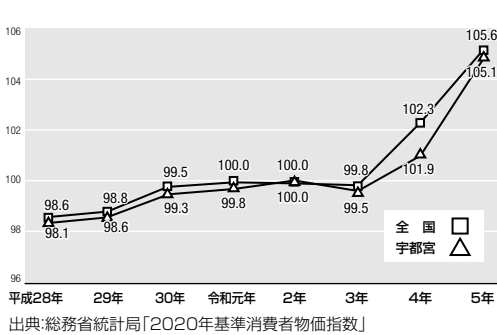
事業所数 産業分類別構成の推移



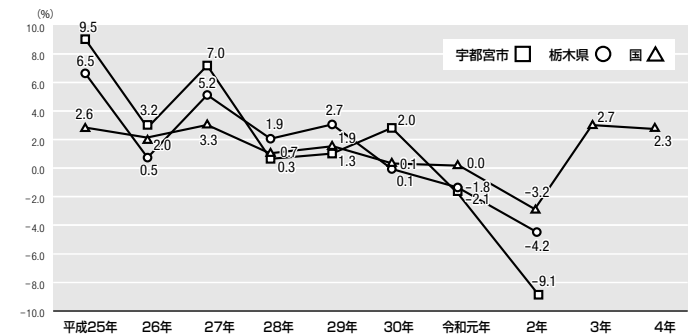
従業者数



消費者物価指数 (令和2年=100)



名目経済成長率の推移



工業団地の概況 (各年12月末日現在)

①…事業所数
 ②…従業者数(人)
 ③…製造品出荷額等(百万円)

出典:宇都宮市統計データバンク「工業統計調査」
 ※従業員4人以上の事業所
 ※平成29年度から基準日が6月1日に変更されている

宇都宮工業団地				瑞穂野工業団地			
年次	①	②	③	年次	①	②	③
H29	61	5,507	276,340	H29	46	1,156	20,141
H30	61	5,385	256,591	H30	45	1,267	20,775
R 1	64	6,527	304,153	R 1	42	1,219	20,322
R 2	67	6,483	320,691	R 2	42	1,127	20,363
R 3	61	5,962	282,234	R 3	42	1,008	18,417

清原工業団地				河内工業団地				河内中小工場団地			
年次	①	②	③	年次	①	②	③	年次	①	②	③
H29	39	10,707	1,416,810	H29	11	1,633	66,098	H29	7	148	2,285
H30	44	11,622	1,496,320	H30	11	1,560	65,924	H30	8	231	3,301
R 1	38	11,003	1,455,666	R 1	11	1,621	63,563	R 1	10	163	3,737
R 2	39	10,585	1,407,031	R 2	11	1,530	66,084	R 2	9	165	3,175
R 3	41	10,954	1,219,187	R 3	11	1,356	48,350	R 3	9	190	3,223

誘致企業と地元企業の割合

(令和2年12月末現在)

	地元企業	構成比(%)	誘致企業	構成比(%)	合計
事業所数	501	85	90	15	591
製造品出荷額等(百万円)	2,188,265	56	1,736,332	44	3,924,597

出典:宇都宮市統計データバンク「工業統計調査」 ※従業員4人以上の事業所 ※平成29年度から基準日が6月1日に変更されている

事業所数・従業者数・製造品出荷額等

(令和4年12月末現在)

産業中分類	事業所数	従業者数(人)	製造品出荷額等(百万円)
総数	511	31,494	2,074,288
食料品	80	5,441	147,171
飲料・たばこ・飼料	11	503	755,632
繊維工業品	17	294	20,215
木材・木製品	7	55	551
家具・装飾品	11	260	13,459
パルプ・紙・紙加工品	17	613	28,806
印刷・関連連産業	44	669	9,387
化学工業	21	1,826	341,218
石油・石炭製品	1	11	×
プラスチック製品	25	1,151	51,988
ゴム製品	4	220	×
なめし革・同製品・毛皮	0	0	0
窯業・土石製品	19	748	23,520
鉄鋼業	7	829	61,884
非鉄金属	5	189	10,925
金属製品	70	2,446	83,873
はん用機械器具	21	1,420	53,402
生産用機械器具	55	4,408	165,305
業務用機械器具	17	3,659	123,608
電子部品・デバイス・電子回路	8	855	28,224
電気機械器具	18	1,103	44,149
情報通信機械器具	7	596	20,535
輸送用機械器具	28	3,979	78,652
その他	18	219	3,720

出典:宇都宮市統計データバンク「工業統計調査」
 ※従業員4人以上の事業所